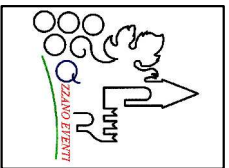








Passeggiata attorno alle mura del castello  
 Km. 0,600 – 15 min.



 punto 'foto'  
 punto panoramico  
 percorso  
 punto di sosta




6 San Giovanni Battista



7 parco del castello



5 parete Nord del Castello



4 belvedere di largo Pelagano




3 Castello parete Sud-Dvest



2 Vicolo dei Battuti



1 Via Rocca



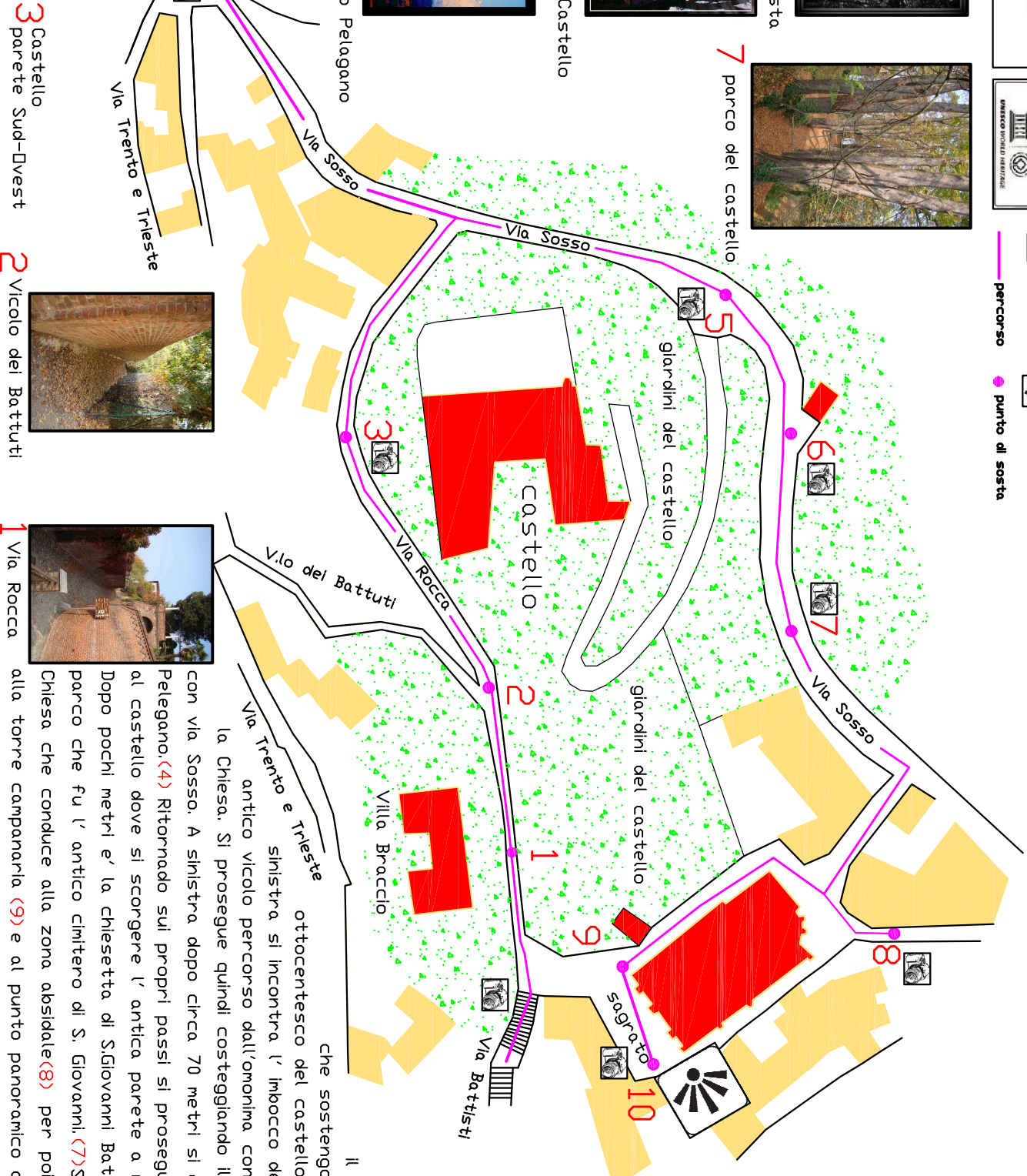
8 abside e campaniletto



9 torre campanaria



10 sagrato



il percorso costeggia le mura che sostengono i giardini dell'ampliamento ottocentesco del castello,(1) dopo circa 50 mt. sulla sinistra si incontra l' imbocco del sentiero "dei Battuti" (2) antico vicolo percorso dall'omonima confraternita per raggiungere la Chiesa. Si prosegue quindi costeggiando il castello (3) fino all'incrocio con via Sosso. A sinistra dopo circa 70 metri si arriva al belvedere di largo Pelagano.(4) Ritornato sui propri passi si prosegue in direzione dell' accesso al castello dove si scorgere l' antica parete a merli bifidi del maniero.(5) Dopo pochi metri e' la chiesetta di S.Giovanni Battista (6) con il sottostante parco che fu l' antico cimitero di S. Giovanni (7) Si prosegue poi per via alla Chiesa che conduce alla zona absidale(8) per poi costeggiare la chiesa fino alla torre campanaria (9) e al punto panoramico del sagrato.(10)